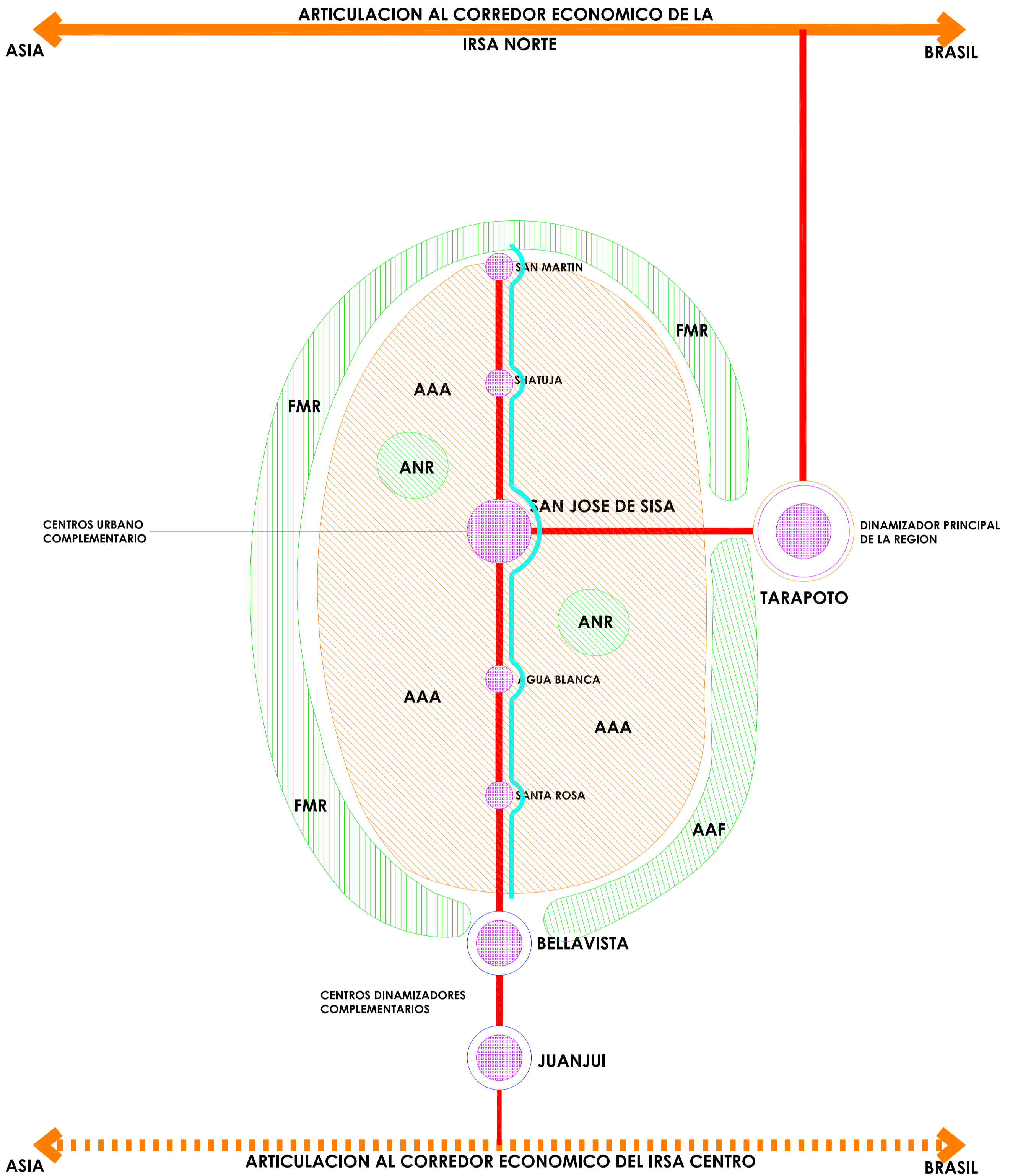


MODELO FISICO ESPACIAL DE DESARROLLO PROVINCIAL



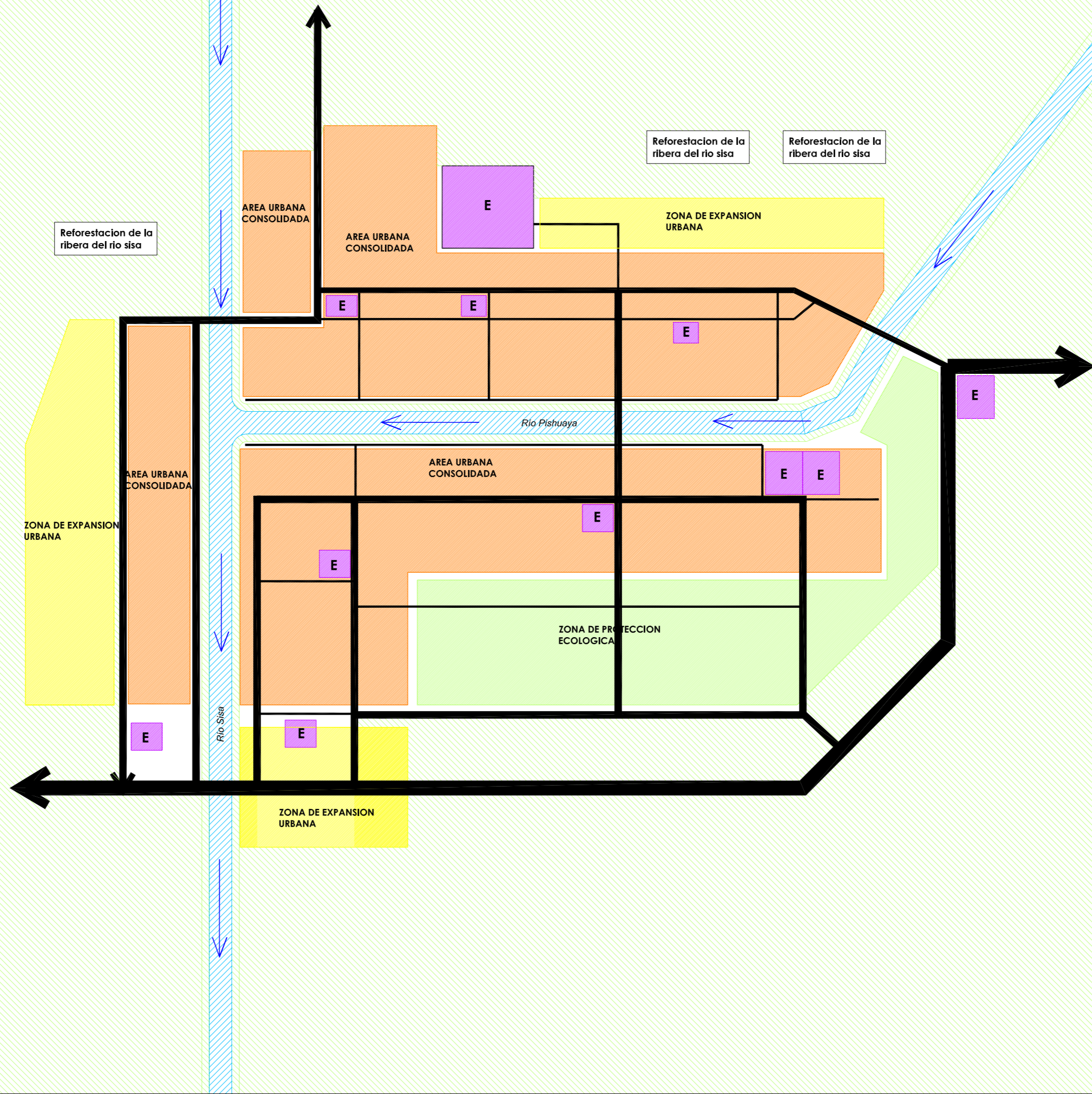
LEYENDA	
	DINAMIZADOR PRINCIPAL DE LA REGION
	CENTRO DINAMIZADOR SECUNDARIO
	CENTRO URBANO COMPLEMENTARIO
	CENTRO URBANO DE APOYO
	AREA CON APTITUD AGRICOLA
	AREA NATURALES RESERVADAS
	AREA APTITUD FORESTAL
	FRANJA MARGINAL REFORESTADA

MINISTERIO DE VIVIENDA, CONSTRUCCION Y SANEAMIENTO	
VICEMINISTERIO DE VIVIENDA Y URBANISMO	
DIRECCION NACIONAL DE URBANISMO	
PLAN PAZ Y DESARROLLO	
REGION:	SAN MARTIN
PROV.	EL DORADO
DIST.	SAN JOSE DE SIZA
LOCALIDAD:	SAN JOSE DE SIZA
APROBADO POR:	
R.M.	
FECHA	

ALCALDE:	Sra. CATALINA GONZALES PAREDES
DIRECCION NACIONAL DE URBANISMO:	Arq° LUIS TAGLE PIZARRO
COORDINADORA DE ESTUDIOS:	Arq° FÁTIMA GOMERO DENEGRI
SUPERVISOR DE PROYECTO:	Arq° EUSEBIO CABRERA ECHEGARAY CAP 2926
JEFE DE PROYECTO:	Arq° ROGER DE LA CRUZ HUAMAN CAP 5977
CAD:	FAVIO CHUMPITAZ REQUENA
FECHA:	JUNIO 2006
LAMINA:	7-2209-001
ESCALA:	INDICADA

PLANO:	MODELO FISICO - ESPACIAL DE DESARROLLO PROVINCIAL
Ministerio de Vivienda, Construcción y Saneamiento	
OBSERVACIONES.-	

**PLAN DE DESARROLLO URBANO
SAN JOSE DE SISA
2006 - 2015**



LEYENDA

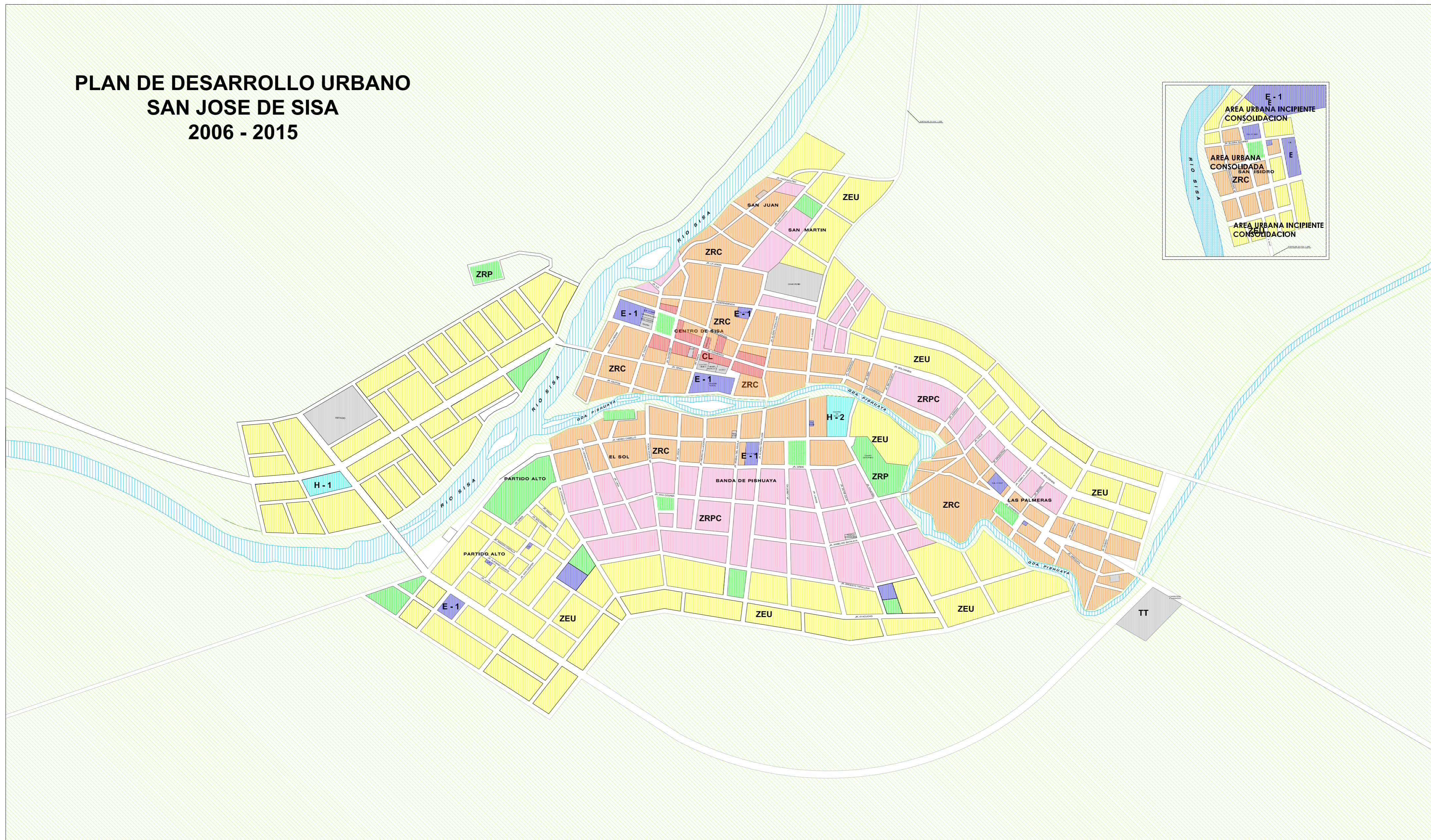
	AREA URBANA CONSOLIDADA
	AREA URBANA EN PROCESO DE CONSOLIDACION
	AREA URBANA INCIPIENTE CONSOLIDACION
	EQUIPAMIENTO

MINISTERIO DE VIVIENDA, CONSTRUCCION Y SANEAMIENTO	
VICEMINISTERIO DE VIVIENDA Y URBANISMO	
DIRECCION NACIONAL DE URBANISMO	
PLAN PAZ Y DESARROLLO	
REGION:	SAN MARTIN
PROV.:	EL DORADO
DIST.:	SAN JOSE DE SIZA
LOCALIDAD:	SAN JOSE DE SIZA
R.M.:	APROBADO POR:
FECHA:	

ALCALDE:	Sra. CATALINA GONZALES PAREDES
DIRECCION NACIONAL DE URBANISMO:	Arq ^o LUIS TAGLE PIZARRO
COORDINADORA DE ESTUDIOS:	Arq ^o FÁTIMA GOMERO DENEGRÍ
SUPERVISOR DE PROYECTO:	Arq ^o EUSEBIO CABRERA ECHEGARAY CAP 2926
JEFE DE PROYECTO:	Arq ^o ROGER DE LA CRUZ HUAMAN CAP 5977
CAD:	FAVIO CHUMBITAZ REQUENA
FECHA:	JUNIO 2006
LAMINA:	7-2209-001-A
ESCALA:	1:12500

PLANO: MODELO FISICO - ESPACIAL DE DESARROLLO	
 Ministerio de Vivienda, Construcción y Saneamiento	OBSERVACIONES-

PLAN DE DESARROLLO URBANO SAN JOSE DE SISA 2006 - 2015



LEYENDA

DETALLE	CODIGO	USOS	DETALLE	CODIGO	USOS	DETALLE	CODIGO	USOS
RESIDENCIAL			OTROS USOS					
	ZRC	ZONA RESIDENCIAL CONSOLIDADA		OU	OTROS USOS		TA	TERRENOS AGRICOLAS
	ZRPC	ZONA RESIDENCIAL EN PROCESO DE CONSOLIDACION		E	EDUCACION			
	ZRIC	ZONA RESIDENCIAL EN INCIPIENTE CONSOLIDACION		H	SALUD			
COMERCIO				RP	RECREACION PUBLICA			
	CL	COMERCIO LOCAL						

MINISTERIO DE VIVIENDA, CONSTRUCCION Y SANEAMIENTO
VICEMINISTERIO DE VIVIENDA Y URBANISMO
DIRECCION NACIONAL DE URBANISMO

PLAN PAZ Y DESARROLLO


REGION: SAN MARTIN
PROV. EL DORADO
DIST. SAN JOSE DE SISA
LOCALIDAD: SAN JOSE DE SISA
APROBADO POR:
R.M. FECHA

ALCALDE: Sra. CATALINA GONZALES PAREDES
DIRECCION NACIONAL DE URBANISMO:
Arq^o LUIS TAGLE PIZARRO
COORDINADORA DE ESTUDIOS:
Arq^o FÁTIMA GOMERO DENEGRI
SUPERVISOR DE PROYECTO:
Arq^o EUSEBIO CABRERA ECHEGARAY
CAP 2926
JEFE DE PROYECTO:
Arq^o ROGER DE LA CRUZ HUAMAN
CAP 5977
CAD: FAVIO CHUMPTAZ REQUENA
FECHA: JUNIO 2006
LAMINA: 7-2209-001-B
ESCALA: 1:12500

PLANO:

ORDENAMIENTO URBANO

OBSERVACIONES.-



Ministerio de Vivienda, Construcción y Saneamiento

